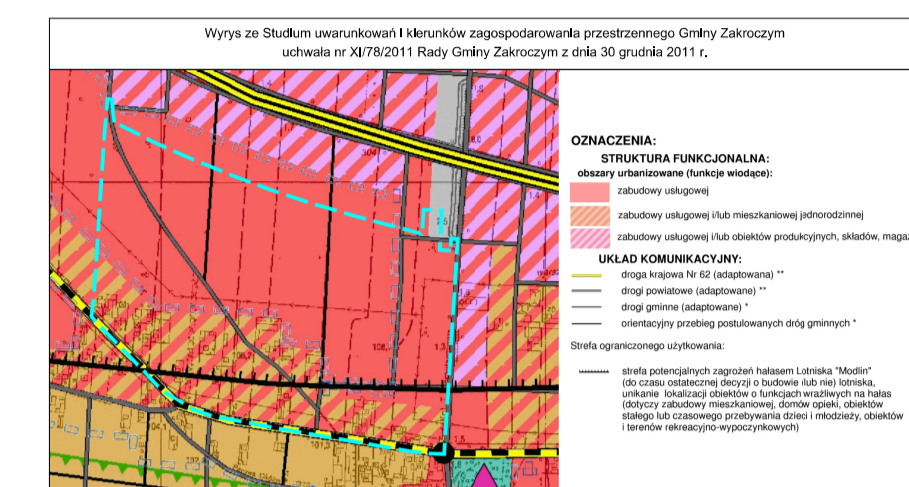
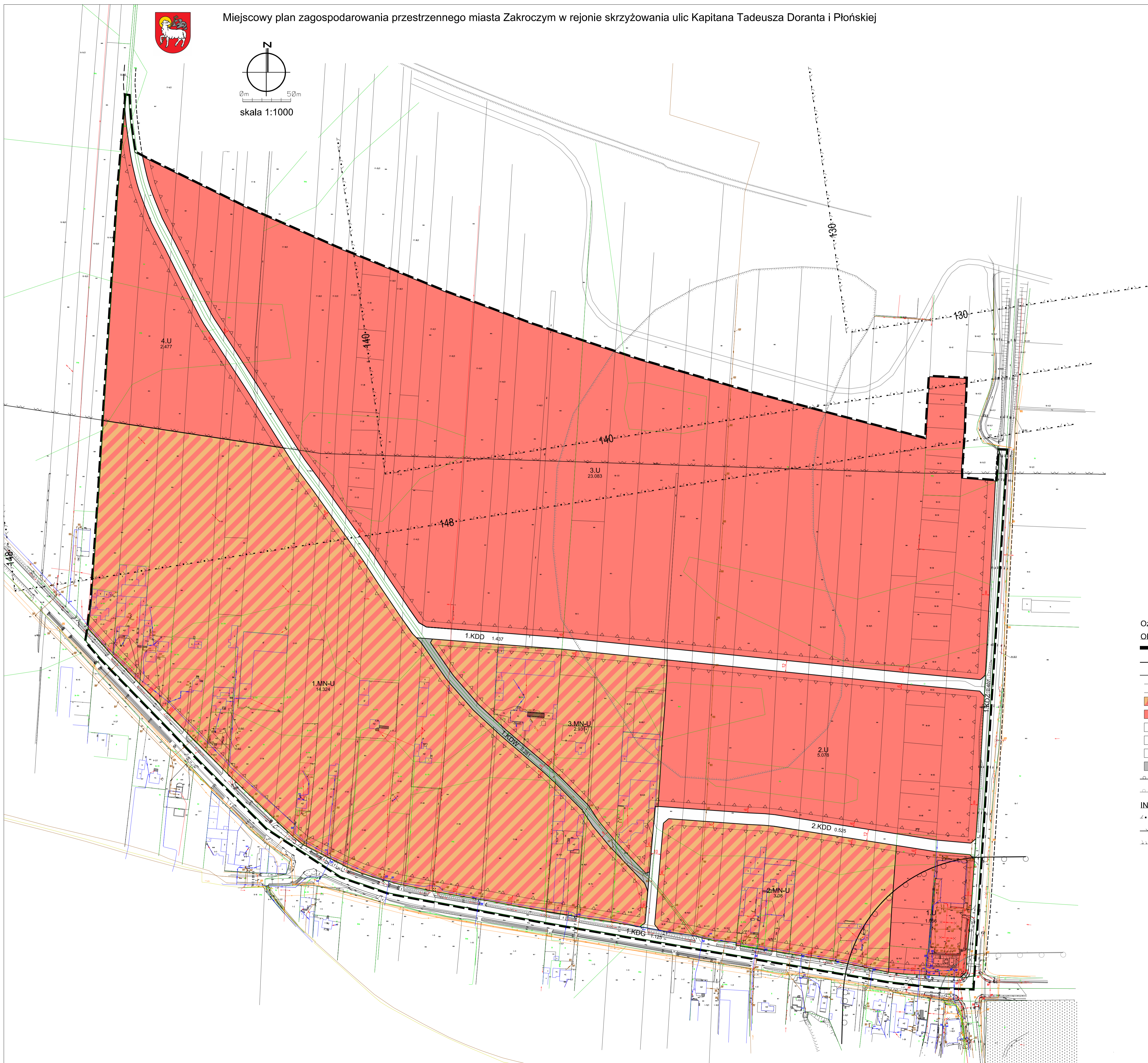
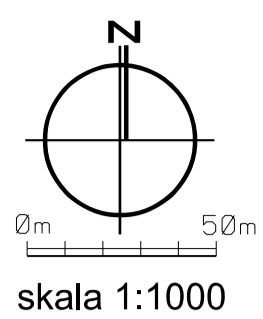




# Miejscowy plan zagospodarowania przestrzennego miasta Zakroczym w rejonie skrzyżowania ulic Kapitana Tadeusza Doranta i Płońskiej



- Oznaczenia:**
- OBOWIĄZUJĄCE USTALENIA PLANU:**
- Granica obszaru objętego planem
  - Linia rozgraniczająca tereny o różnym przeznaczeniu lub różnych zasadach zagospodarowania
  - Nieprzekraczalna linia zabudowy
  - Zwymiarowane wzajemne odległości elementów zagospodarowania
  - MN-U Teren zabudowy mieszkaniowej jednorodzinnej z równorzędną zabudową usług nieciążliwych
  - U Teren zabudowy usług nieciążliwych
  - KDG Teren dróg publicznych klasy głównej
  - KDZ Teren dróg publicznych klasy zbiorczej
  - KDD Teren dróg publicznych klasy dojazdowej
  - KDW Teren dróg wewnętrznych
  - Granica strefy ochrony sanitarnej od cmentarza - 150 m
  - Granica strefy ochrony sanitarnej od cmentarza - 50 m
- INFORMACYJNE OZNACZENIA PLANU:**
- Strefa ograniczająca wysokość zabudowy n.p.m. wokół Portu Lotniczego Warszawa-Modlin
  - Granica obszaru ograniczonego użytkowania dla Portu Lotniczego Warszawa - Modlin
  - Granica obszaru perspektywicznego złóż kruszywa naturalnego - piaski i żwiry

TEMAT:	Miejscowy plan zagospodarowania przestrzennego miasta Zakroczym w rejonie skrzyżowania ulic Kapitana Tadeusza Doranta i Płońskiej
RYSUJĄCY:	Rysunek planu, załącznik nr 1 do uchwały Nr ... Rady Miejskiej w Zakroczym z dnia ...
ZESPÓŁ AUTORSKI:	mgr inż. Małgorzata Pęczalska - nr upr. urb. WA-428 - główny projektant
SKALA:	1:1000
DATA:	ryczen 2018 r. - wydanie