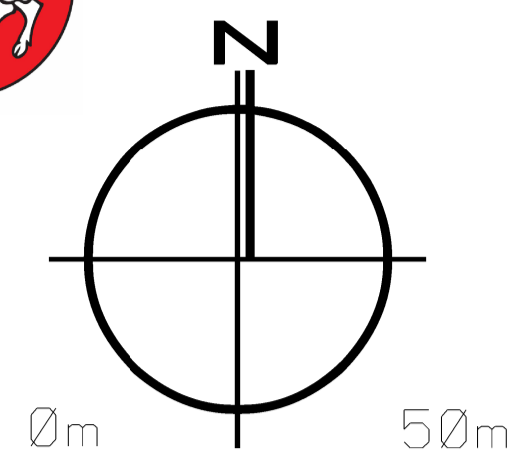
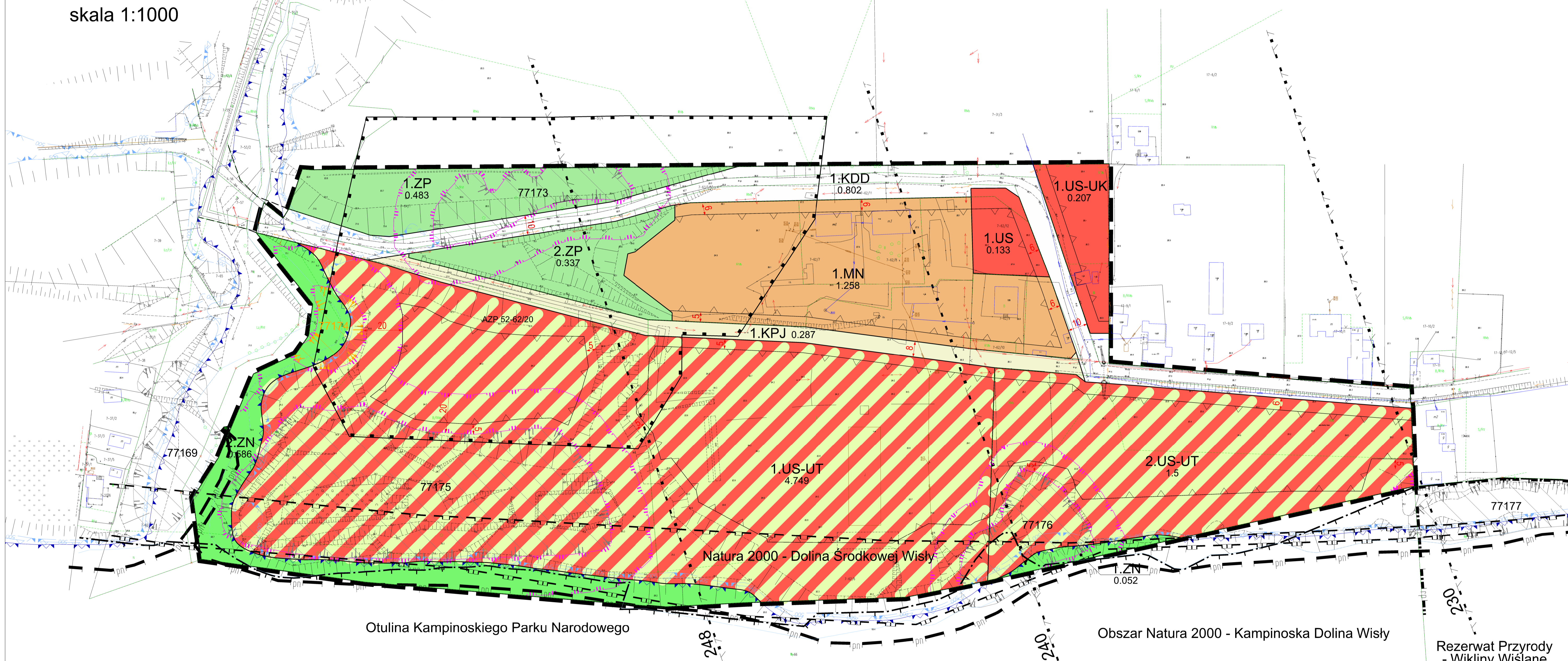
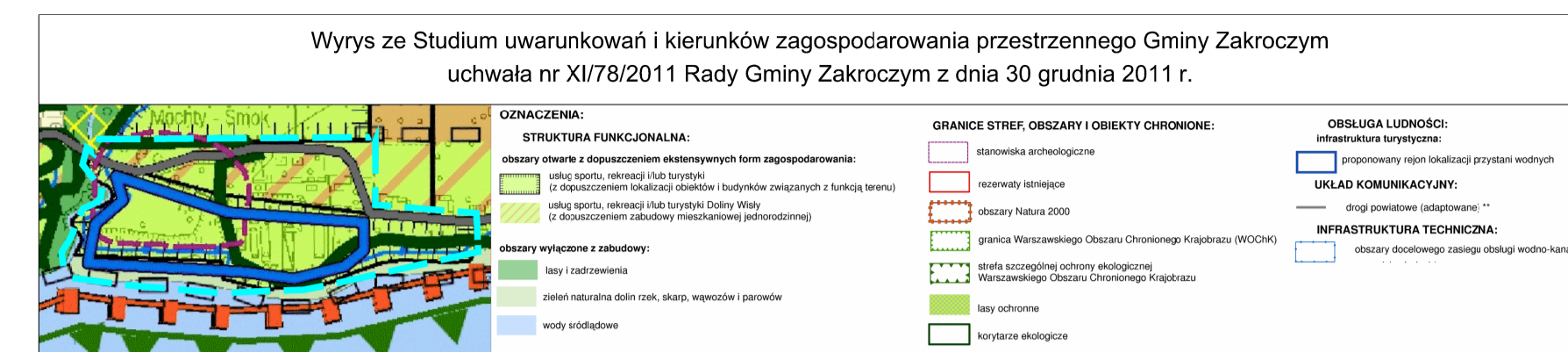




Miejscowy plan zagospodarowania przestrzennego gminy Zakroczym południowo-wschodniej części obrębu ewidencyjnego 0007 Mochty-Smok



skala 1:1000



LEGENDA:

OBOWIĄZUJĄCE USTALENIA PLANU.

- Granica obszaru objętego planem
- Linia rozgraniczająca tereny o różnym przeznaczeniu lub różnych zasadach zagospodarowania
- Nieprzekraczalna linia zabudowy
- Zwymiarowanie wzajemne odległości elementów zagospodarowania
- MN Teren zabudowy mieszkaniowej jednorodzinnej
- US-UT Teren zabudowy usług sportu, rekreacji i turystyki
- US Teren zabudowy usług sportu i rekreacji
- US-UK Teren zabudowy usług sportu, rekreacji i kultury
- ZP Teren zieleni urządzonej
- ZN Teren zieleni naturalnej
- KPJ Teren komunikacji pieszo-jezdnej
- KDD Teren drogi publicznej klasy dojazdowej
- Strefa buforowa osuwiska
- Granica strefy ochrony konserwatorskiej zabytku archeologicznego

INFORMACYJNE OZNACZENIA PLANU:

- Granica otuliny Kampinoskiego Parku Narodowego
- Granica Rezerwatu Przyrody Wikliny Wiślane
- Granica obszaru Natura 2000 - Dolina Środkowej Wisły
- Granica obszaru Natura 2000 - Kampinoska Dolina Wisły
- Granica strefy szczególnej ochrony ekologicznej WOCHK
- Osuwisko aktywne wraz z numerem identyfikacyjnym
- Osuwisko nieaktywne wraz z numerem identyfikacyjnym
- Granica obszaru szczególnego zagrożenia powodzią, na którym prawdopodobieństwo powodzi jest wysokie i wynosi raz na 10 lat
- Granica obszaru szczególnego zagrożenia powodzią, na którym prawdopodobieństwo wystąpienia powodzi jest średnie i wynosi raz na 100 lat
- Granica obszaru na którym prawdopodobieństwo powodzi jest niskie i wynosi raz na 500 lat lub na którym istnieje prawdopodobieństwo wystąpienia zdarzenia ekstremalnego
- Strefa ograniczająca wysokość zabudowy n.p.m. wokół Portu Lotniczego Warszawa-Modlin

TEMA:	Miejscowy plan zagospodarowania przestrzennego gminy Zakroczym południowo-wschodniej części obrębu ewidencyjnego 0007 Mochty-Smok
RYSUNEK:	Rysunek planu, załącznik nr 1 do uchwały Nr ... Rady Miejskiej w Zakroczym z dnia ...
ZESPÓŁ AUTORSKI:	mgr inż. Małgorzata Frąckowska - nr upr. urb. WA-428 - główny projektant
SKALA:	1:1000
DATA:	styczeń 2019 r. - wydanie